



Comune di Modena

**Settore Lavori pubblici e manutenzione della città**  
**Servizio Opere pubbliche ed edilizia Storica**

# Nuovo Ponte dell'Uccellino



**COSTRUZIONE DI UN NUOVO PONTE SUL FIUME  
SECCHIA IN LOCALITA' PASSO DELL'UCCELLINO  
E OPERE STRADALI DI MIGLIORAMENTO  
PUNTUALE SU VIA MORELLO**

**ANNO 2022**  
**Progetto Definitivo**

**URB.02** VARIANTE AL PIANO URBANISTICO DEL COMUNE DI MODENA  
ALLEGATI GRAFICI ALLA VARIANTE URBANISTICA

Rev. 0  
marzo 2022


Gruppo di lavoro

Responsabile Unico del Procedimento: Arch. Lucio Fontana

Progettisti: Ing. Luca Piacentini - Ing. Eugenio Santi

Gruppo di lavoro: Geol. Giorgio Barelli - Ing. Giorgio Piacentini

Geom. Rosa Lombardi - Geom. Mauro Pizzirani



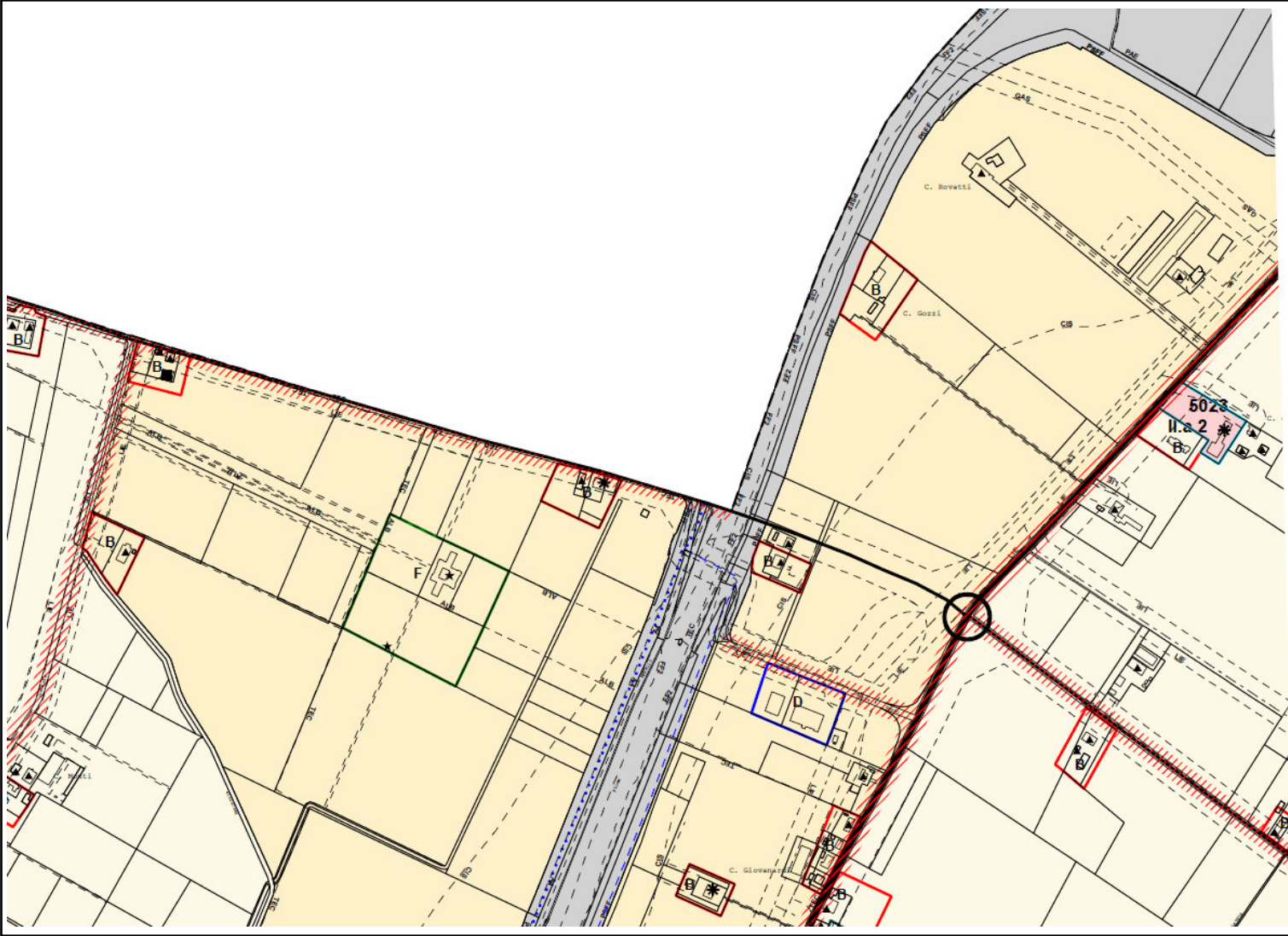
Miglioriamo  
la Città



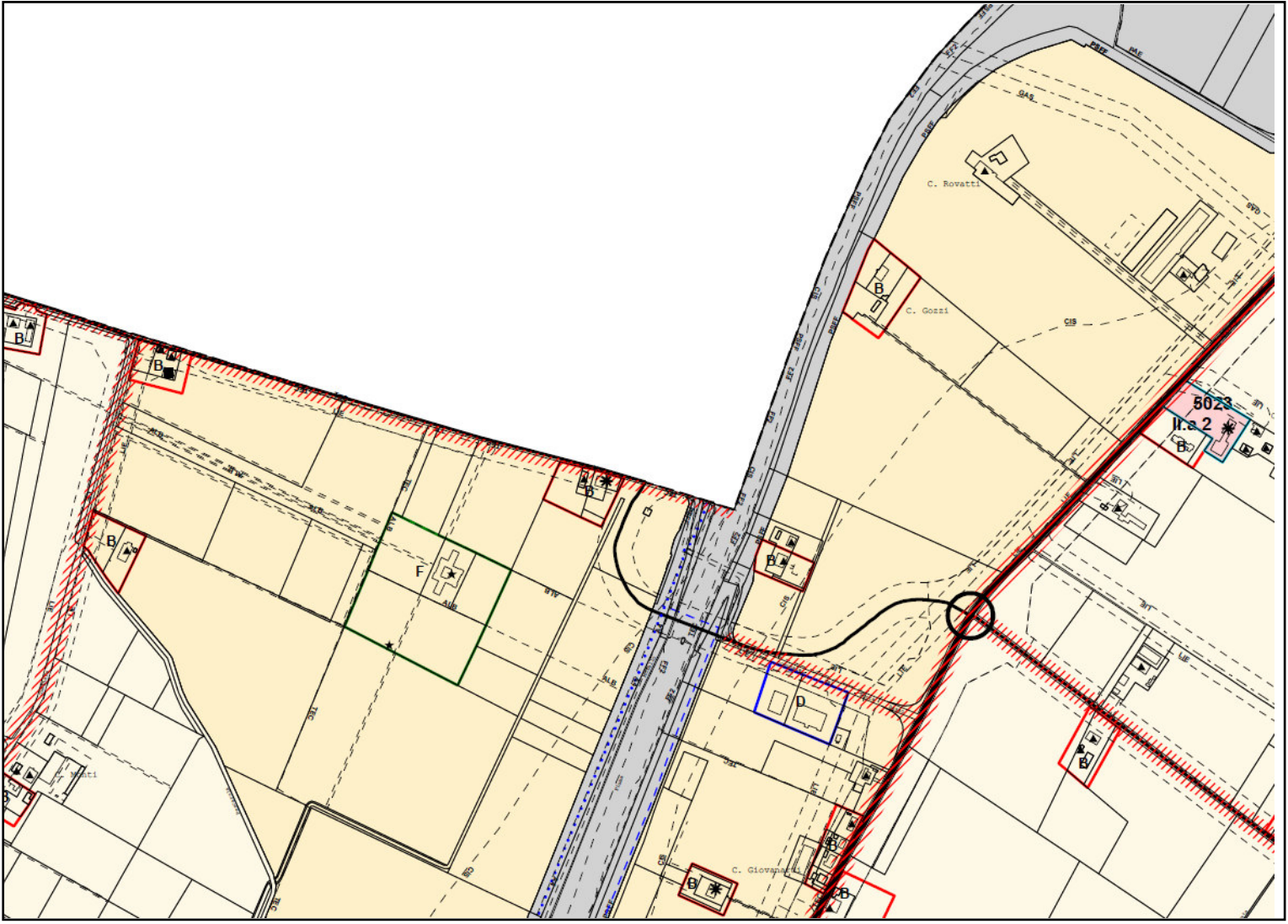


OPERA PUBBLICA:- NUOVO PONTE IN LOCALITA' PASSO DELL'UCCELLINO

stralcio Tavola integrata 4.02 - VIGENTE



stralcio Tavola integrata 4.02 - PROPOSTA DI VARIANTE



TERRITORIO RURALE

VII - aree di valore naturale e ambientale

aree di valore naturale e ambientale  
- parco fluviale - (PSC)

VIII - Ambiti ad alta vocazione produttiva agricola

a - normale (PSC)

b - di interesse ambientale (PSC)

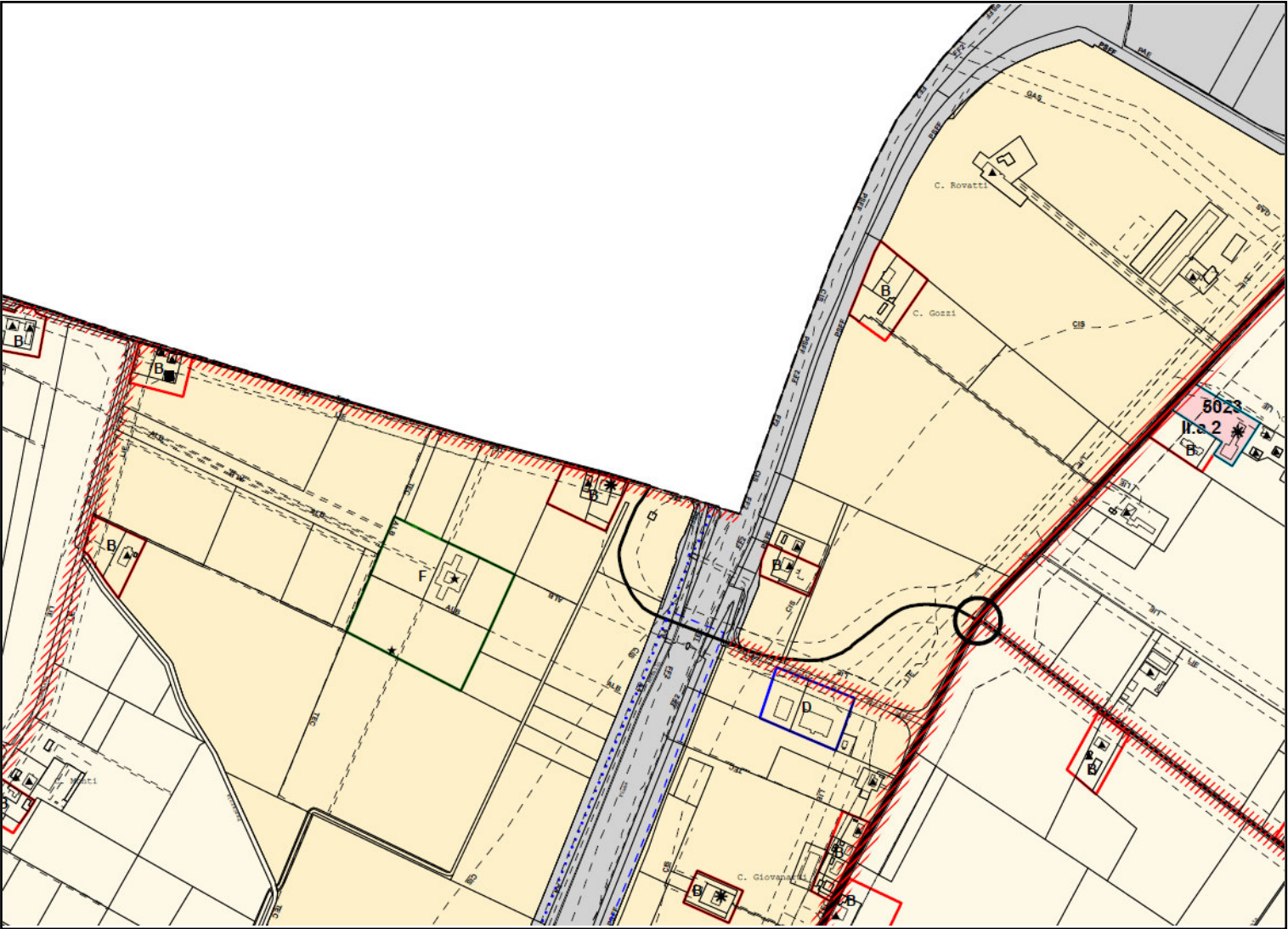
aree per vie di comunicazione (PSC RUE POC)



OPERA PUBBLICA: NUOVO PONTE IN LOCALITA' PASSO DELL'UCCELLINO

stralcio Tavola integrata 4.02 - PROPOSTA DI VARIANTE: localizzazione tracciato nuovo Ponte dell'Uccellino

stralcio Tavola PUG DU2.2 - Trasformabilità del territorio: viabilità esistente



TERRITORIO RURALE

VII - aree di valore naturale e ambientale

aree di valore naturale e ambientale  
- parco fluviale - (PSC)

VIII - Ambiti ad alta vocazione produttiva agricola

a - normale (PSC)

b - di interesse ambientale (PSC)

aree per vie di comunicazione (PSC RUE POC)



TERRITORIO RURALE

paesaggi rurali

TR1 periurbano

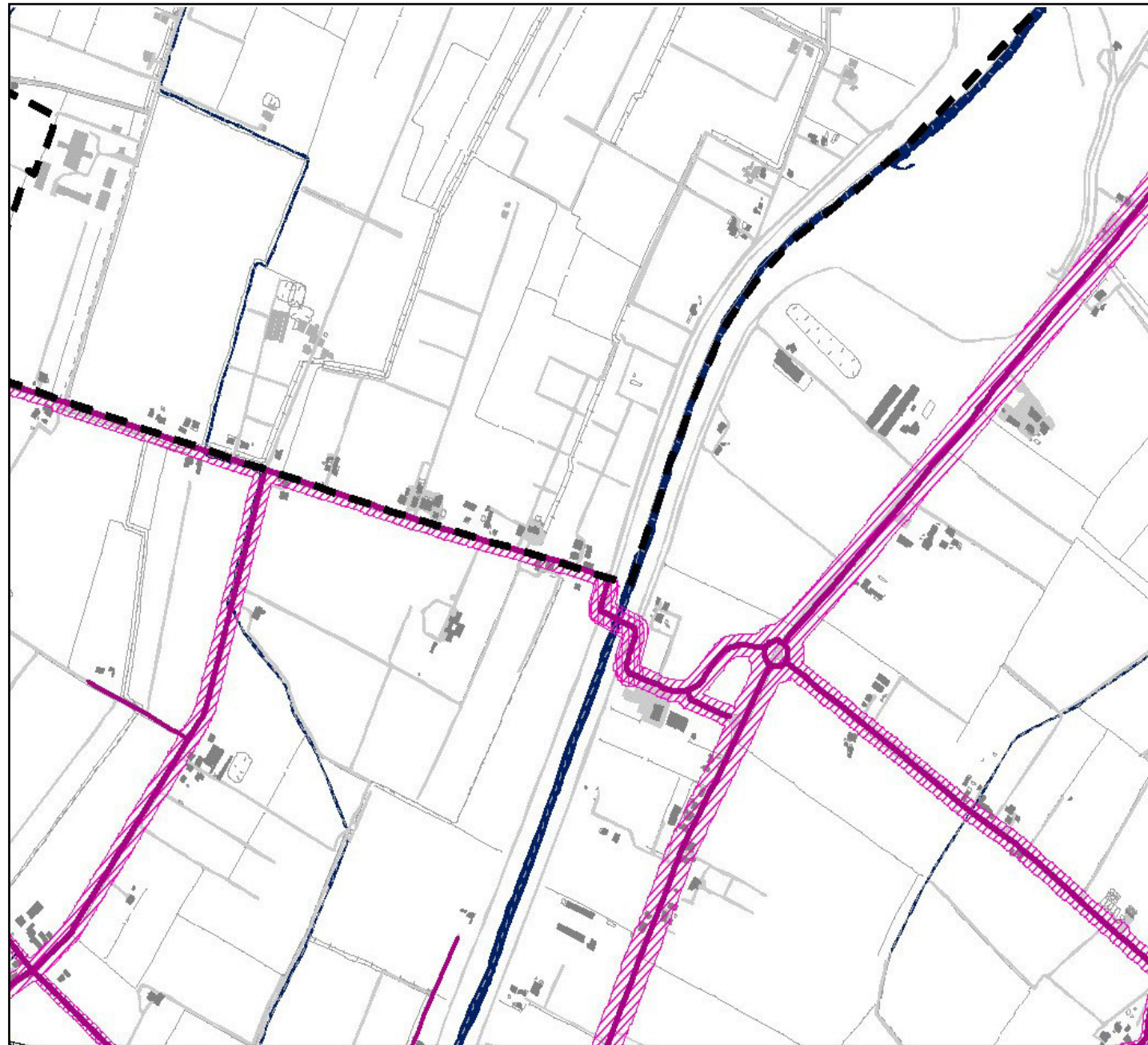
TR2 perifluviale



TR3 agricoli produttivi specializzati



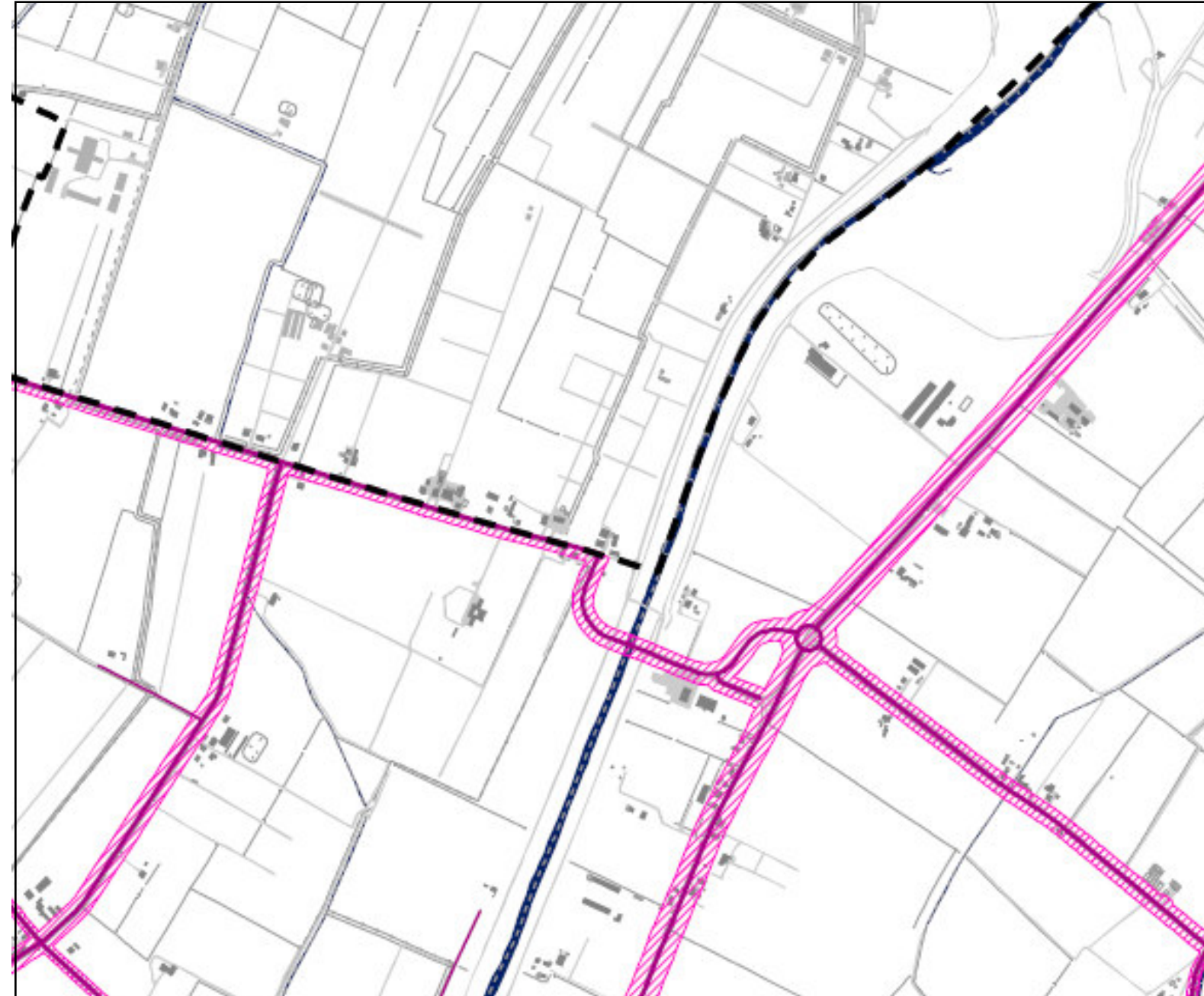
**OPERA PUBBLICA** NUOVO PONTE IN LOCALITA' PASSO DELL'UCCELLINO



stralcio PUG assunto con Delibera C.C. 86/2021 - Tav. VT3.1:  
Ponte dell'Uccellino esistente



 Zona di rispetto alle strade (CDS 285/92)  
 Zona di rispetto alle nuove strade

stralcio PUG Tav. VT3.1 proposta aggiornamento per modifica viabilità:  
nuovo Ponte dell'Uccellino



 Zona di rispetto alle strade (CDS 285/92)  
 Zona di rispetto alle nuove strade





Allegato 4

Foto e localizzazione area (tratteggio rosso)  
del progetto Nuovo Ponte Uccellino